



# REGIONE MOLISE

## SERVIZIO DI PROTEZIONE CIVILE

### CENTRO FUNZIONALE DECENTRATO DEL MOLISE



Direttiva del Presidente del Consiglio dei Ministri del 27.02.2004 "Indirizzi operativi per la gestione organizzativa e funzionale del Sistema di Allertamento Nazionale e Regionale per il rischio idrogeologico e idraulico ai fini di Protezione Civile" - DGR Molise N° 78 del 19.02.2018 "Sistema di Allertamento Multi-Rischio della Regione Molise"

## Bollettino di Vigilanza

Num. 10 del 10/01/2025

**IL PREVISORE:**  
**Mauro Pellegrino**

Inizio validità ore 14:00 del 10/01/2025

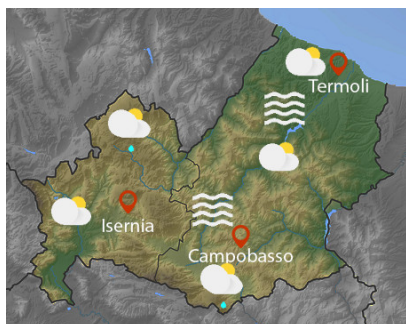
Fine validità ore 23:59 del 11/01/2025

Prossimo Aggiornamento ore 14:00 del 11/01/2025

### Previsione Sinottica

Una veloce saccatura sull'area balcanica lascia spazio a correnti nord-occidentali in quota, che portano oggi sulla nostra Penisola un generale miglioramento del tempo, eccetto addensamenti e locali neviccate sui settori alpini occidentali e isolati piovoschi sui versanti tirrenici meridionali. Domani, un nuovo impulso perturbato interesserà nel corso della giornata le regioni centro-meridionali, con precipitazioni che tenderanno a divenire diffuse, anche a carattere temporalesco, e prime neviccate sui settori appenninici. La ventilazione, oggi occidentale da moderata a localmente forte, sarà in rotazione domani pomeriggio attorno ad un minimo sul Tirreno centro-meridionale, con rinforzi di burrasca e mari agitati nella giornata di domenica. Le temperature subiranno un generale calo a partire da domani.

### Previsione meteorologica per oggi 10/01/2025 fino alle ore 23:59 L.T



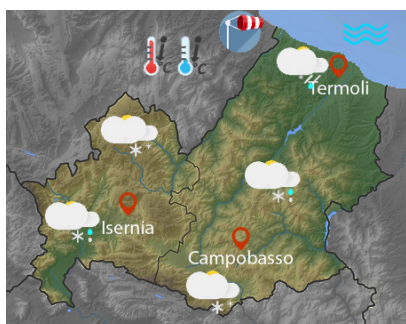
**Stato del Cielo:** nuvoloso con sporadiche temporanee schiarite e qualche piovasco dai quantitativi cumulati irrilevanti. Possibile nottetempo la formazione di nubi basse, nebbie e foschie sulle aree vallive, fluviali e pianeggianti interne e lungo la costa.

**Temperature:** senza variazioni di rilievo le massime, in lieve aumento le minime.

**Venti:** moderati occidentali con rinforzi lungo i crinali appenninici.

**Mare:** mosso.

### Previsione meteorologica per domani 11/01/2025 fino alle ore 23:59 L.T



**Stato del Cielo:** nuvoloso, con precipitazioni isolate, tendenti a sparse dal pomeriggio, anche a carattere di rovescio o temporale, con quantitativi cumulati deboli, fino a puntualmente moderati sui settori centro-occidentali. Nevose le precipitazioni, sui 1000-1200m.s.l.m., in abbassamento serale fino a 500-600m., con apporti al suolo da deboli a moderati.

**Temperature:** in sensibile diminuzione nei valori minimi e massimi, ad iniziare dai settori orientali.

**Venti:** inizialmente moderati occidentali, con tendenza poi a provenire da settentrione e rinforzare fino a forti.

**Mare:** mosso, con tendenza ad aumento del moto ondoso dalla sera.

### Tendenza: Previsione per il 10/01/2025 (+2D)

Domenica, persiste il maltempo al Sud, con precipitazioni che saranno nevose fino a quote collinari. I venti, ruoteranno attorno ad un minimo centrato sul Tirreno centro-meridionale, con rinforzi fino a burrasca e mare agitato. Le temperature si porteranno su valori bassi, inferiori alle media del periodo.

C.DA SELVA DEL CAMPO, SNC - 86020 CAMPOCHIARO (CB)



SALA OPERATIVA 0874.7791  
centro.funzionale@mail.regione.molise.it  
sala.operativa@protezionecivile.molise.it

NUMERO VERDE 800 120 021  
regionemolise@cert.regione.molise.it  
sala.operativa@pec.protezionecivile.molise.it



# REGIONE MOLISE

## SERVIZIO DI PROTEZIONE CIVILE

### CENTRO FUNZIONALE DECENTRATO DEL MOLISE



Direttiva del Presidente del Consiglio dei Ministri del 27.02.2004 "Indirizzi operativi per la gestione organizzativa e funzionale del Sistema di Allertamento Nazionale e Regionale per il rischio idrogeologico e idraulico ai fini di Protezione Civile" - DGR Molise N° 78 del 19.02.2018 "Sistema di Allertamento Multi-Rischio della Regione Molise"

## Bollettino di Sintesi delle Criticità

**IL PREVISORE:**

**Mauro Pellegrino**

Inizio validità ore 14:00 del 10/01/2025

Fine validità ore 23:59 del 10/01/2025

Prossimo Aggiornamento ore 14:00 del 11/01/2025

### Il Centro Funzionale della Regione Molise:

#### Valuta le seguenti criticità

Premesso che: **Non ci sono avvisi in corso**

- Sulla base della previsione sinottica sull'Italia e della previsione quantitativa di precipitazione per le zone di vigilanza meteorologica emesse in data odierna dal Settore Meteo del Centro Funzionale Centrale del Dipartimento della Protezione Civile;
- Sulla base dei dati disponibili registrati dalla rete di monitoraggio meteoidropluviometrica nelle ultime 24 ore;

**Oggi**

**Zona di Allerta**



| Tipo Criticità            | A     | B     | C     |
|---------------------------|-------|-------|-------|
| Idrogeologica             | VERDE | VERDE | VERDE |
| Idraulica                 | VERDE | VERDE | VERDE |
| Temporalmente             | VERDE | VERDE | VERDE |
| Vento                     | VERDE | VERDE | VERDE |
| Neve e neve a bassa quota | VERDE | VERDE | VERDE |



| Tipo Criticità | Litorale Molisano |
|----------------|-------------------|
| Moto ondoso    | VERDE             |

C.DA SELVA DEL CAMPO, SNC - 86020 CAMPOCHIARO (CB)



SALA OPERATIVA 0874.7791  
centro.funzionale@mail.regione.molise.it  
sala.operativa@protezionecivile.molise.it

NUMERO VERDE 800 120 021  
regionemolise@cert.regione.molise.it  
sala.operativa@pec.protezionecivile.molise.it



# REGIONE MOLISE

## SERVIZIO DI PROTEZIONE CIVILE

### CENTRO FUNZIONALE DECENTRATO DEL MOLISE



Direttiva del Presidente del Consiglio dei Ministri del 27.02.2004 "Indirizzi operativi per la gestione organizzativa e funzionale del Sistema di Allertamento Nazionale e Regionale per il rischio idrogeologico e idraulico ai fini di Protezione Civile" - DGR Molise N° 78 del 19.02.2018 "Sistema di Allertamento Multi-Rischio della Regione Molise"

#### IL PREVISORE:

**Mauro Pellegrino**

|                                          |
|------------------------------------------|
| Inizio validità ore 00:00 del 11/01/2025 |
|------------------------------------------|

|                                        |
|----------------------------------------|
| Fine validità ore 23:59 del 11/01/2025 |
|----------------------------------------|

|                                                 |
|-------------------------------------------------|
| Prossimo Aggiornamento ore 14:00 del 11/01/2025 |
|-------------------------------------------------|

#### Il Centro Funzionale della Regione Molise:

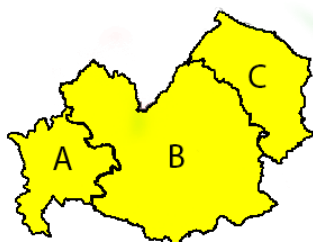
#### Valuta le seguenti criticità

Premesso che: **Non ci sono avvisi in corso**

- Sulla base della previsione sinottica sull'Italia e della previsione quantitativa di precipitazione per le zone di vigilanza meteorologica emesse in data odierna dal Settore Meteo del Centro Funzionale Centrale del Dipartimento della Protezione Civile;
- Sulla base dei dati disponibili registrati dalla rete di monitoraggio meteoidropluviometrica nelle ultime 24 ore;

#### Domani

#### Zona di Allerta



| Tipo Criticità            | A      | B      | C      |
|---------------------------|--------|--------|--------|
| Idrogeologica             | GIALLO | GIALLO | GIALLO |
| Idraulica                 | VERDE  | VERDE  | VERDE  |
| Temporali                 | GIALLO | GIALLO | GIALLO |
| Vento                     | VERDE  | VERDE  | VERDE  |
| Neve e neve a bassa quota | GIALLO | GIALLO | GIALLO |



| Tipo Criticità | Litorale Molisano |
|----------------|-------------------|
| Moto ondoso    | GIALLO            |

C.DA SELVA DEL CAMPO, SNC - 86020 CAMPOCHIARO (CB)



SALA OPERATIVA 0874.7791  
 centro.funzionale@mail.regione.molise.it  
 sala.operativa@protezionecivile.molise.it

NUMERO VERDE 800 120 021  
 regionemolise@cert.regione.molise.it  
 sala.operativa@pec.protezionecivile.molise.it



**REGIONE MOLISE**  
**SERVIZIO DI PROTEZIONE CIVILE**  
**CENTRO FUNZIONALE DECENTRATO DEL MOLISE**

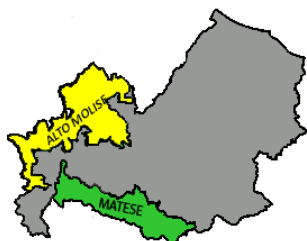


Direttiva del Presidente del Consiglio dei Ministri del 27.02.2004 "Indirizzi operativi per la gestione organizzativa e funzionale del Sistema di Allertamento Nazionale e Regionale per il rischio idrogeologico e idraulico ai fini di Protezione Civile" - DGR Molise N° 78 del 19.02.2018 "Sistema di Allertamento Multi-Rischio della Regione Molise"

**Criticità Rischio Valanghe**

**Oggi**

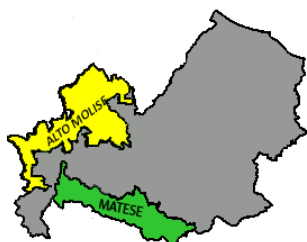
**Rischio Valanghe**



| Zona                 | Criticità |
|----------------------|-----------|
| Mainarde Alto Molise | GIALLO    |
| Matese               | VERDE     |

**Domani**

**Rischio Valanghe**



| Zona                 | Criticità |
|----------------------|-----------|
| Mainarde Alto Molise | GIALLO    |
| Matese               | VERDE     |

C.DA SELVA DEL CAMPO, SNC - 86020 CAMPOCHIARO (CB)



SALA OPERATIVA 0874.7791  
 centro.funzionale@mail.regione.molise.it  
 sala.operativa@protezionecivile.molise.it

NUMERO VERDE 800 120 021  
 regionemolise@cert.regione.molise.it  
 sala.operativa@pec.protezionecivile.molise.it

REGIONE MOLISE GIUNTA REGIONALE  
 Protocollo Partenza N. 3347/2025 del 10-01-2025  
 Doc. Principale - Class. 14.21 - Copia Del Documento Firmato Digitalmente



**REGIONE MOLISE**  
**SERVIZIO DI PROTEZIONE CIVILE**  
**CENTRO FUNZIONALE DECENTRATO DEL MOLISE**



Direttiva del Presidente del Consiglio dei Ministri del 27.02.2004 "Indirizzi operativi per la gestione organizzativa e funzionale del Sistema di Allertamento Nazionale e Regionale per il rischio idrogeologico e idraulico ai fini di Protezione Civile" - DGR Molise N° 78 del 19.02.2018 "Sistema di Allertamento Multi-Rischio della Regione Molise"

Analizzati i prodotti di previsione meteorologica relativi al documento Previsione Sinottica sull'Italia e la Previsione Quantitativa di precipitazione per le zone di vigilanza meteorologica emesse dal Dipartimento della Protezione Civile, Centro Funzionale Centrale, Settore Meteo, si trasmettono le valutazioni formulate dal Centro Funzionale Decentrato del Molise per il territorio regionale, contenute nell'allegato Bollettino di Vigilanza Regionale.

Pertanto si invitano i soggetti in indirizzo per i rispettivi adempimenti posti a loro carico, a voler adottare le iniziative più opportune. Eventuali ulteriori comunicazioni saranno inoltrate in relazione all'evoluzione delle condizioni meteorologiche. Il presente Bollettino di vigilanza è consultabile sul sito web: [www.protezionecivile.molise.it](http://www.protezionecivile.molise.it).

**IL DIRIGENTE DEL  
SERVIZIO DI PROTEZIONE CIVILE**  
**dott. Gaspare Tocci**

(DOCUMENTO INFORMATICO SOTTOSCRITTO CON FIRMA  
DIGITALE AI SENSI DELL'ART. 24 D.LGS 07/03/2005,82)

**Lista distribuzione bollettino**

- Dipartimento Nazionale della Protezione Civile
- Province (Campobasso e Isernia)
- Prefetture (Campobasso e Isernia)
- A.S.R.E.M.
- Consorzi di Bonifica Piana di Venafro, Destra Trigno-Basso Biferno, Larinese-Basso Biferno, Integrale
- Anas - Società Autostrade - Trenitalia - Enel - SGM Rete Gas - Telecom - SEA - RFI
- A tutti i Comuni della Regione Molise
- Reparto Carabinieri Biodiversità Isernia
- Comando Regionale Carabinieri Forestale Abruzzo e Molise
- Parco Nazionale Abruzzo Lazio e Molise - Settore Mainarde
- Direzione Regionale VV.F.
- Molise Acque - Consorzio Capitanata
- Consorzi per lo Sviluppo Industriale di Campobasso-Bojano, Valle del Biferno, Isernia-Venafro Capitaneria di Porto (Termoli)

C.DA SELVA DEL CAMPO, SNC - 86020 CAMPOCHIARO (CB)



SALA OPERATIVA 0874.7791  
[centro.funzionale@mail.regione.molise.it](mailto:centro.funzionale@mail.regione.molise.it)  
[sala.operativa@protezionecivile.molise.it](mailto:sala.operativa@protezionecivile.molise.it)

NUMERO VERDE 800 120 021  
[regionemolise@cert.regione.molise.it](mailto:regionemolise@cert.regione.molise.it)  
[sala.operativa@pec.protezionecivile.molise.it](mailto:sala.operativa@pec.protezionecivile.molise.it)